




- TAVOLA DELLE PREVISIONI DI PIANO REGOLATORE**
- SISTEMA INSEDIATIVO**
- AMBITI CONSOLIDATI A DESTINAZIONE PREVALENTEMENTE PRODUTTIVA
 - CENTRI STORICI
 - AMBITI CONSOLIDATI A DESTINAZIONE PREVALENTEMENTE RESIDENZIALE
- PREVISIONI DI P.R.G. ATTUATE**
- PIANO ATTUATIVO A DESTINAZIONE PREVALENTEMENTE RESIDENZIALE
 - PIANO DI RECUPERO A DESTINAZIONE PREVALENTEMENTE RESIDENZIALE
 - PROGRAMMA INTEGRATO DI INTERVENTO A DESTINAZIONE PREVALENTEMENTE RESIDENZIALE
 - PIANO ATTUATIVO A DESTINAZIONE PREVALENTEMENTE PRODUTTIVA
- PREVISIONI DI P.R.G. NON ATTUATE**
- PIANO ATTUATIVO A DESTINAZIONE PREVALENTEMENTE RESIDENZIALE
 - PIANO DI RECUPERO
 - PROGRAMMA INTEGRATO DI INTERVENTO
 - ACCORDO DI PROGRAMMA
 - PIANO ATTUATIVO A DESTINAZIONE PREVALENTEMENTE PRODUTTIVA
- SISTEMA DELLE ATTREZZATURE PUBBLICHE**
- Servizi Esistenti a Servizio della Residenza
- ATTREZZATURE COMUNI
 - ATTREZZATURE SCOLASTICHE
 - ATTREZZATURE RELIGIOSE
 - ATTREZZATURE SPORTIVE E RICREATIVE A CARATTERE RELIGIOSO
 - ATTREZZATURE SPORTIVE E RICREATIVE
 - PARCHEGGI PUBBLICI
 - VERDE PUBBLICO
 - PARCO TERRITORIALE DEL LESINA
 - ATTREZZATURE TECNOLOGICHE
 - AREE DESTINATE ALLA LOCALIZZAZIONE DI STAZIONI RADIO BASE
- Servizi Esistenti a Servizio dei Comparti Produttivi
- PARCHEGGI PUBBLICI E/O DI USO PUBBLICO
 - VERDE PUBBLICO E/O DI USO PUBBLICO
- AMBITI AGRICOLI**
- AREE SPECIALI
- AREE DI CONSERVAZIONE DEL VERDE
 - VERDE TERRITORIALE
 - AREE BOSCHIVE
 - AREA CIMITERIALE
- AMBITI AGRICOLI**
- AMBITO AGRICOLO
- FASCE DI RISPETTO**
- RISPETTO DEL LESINA
 - RISPETTO FERROVIARIO
 - AREE DI PERICOLOSITA' ELEVATA DI ESONDAZIONE ED ART. 21.1 NTA
 - Dopo - DISTANZE DI PRIMA APPROSSIMAZIONE: LINEA 414 - 14 m. LINEA 904/2/3/4 - 25 m.
- AREA DI SALVAGUARDIA DELLE CAPTAZIONI AD USO IDROPOTABILE**
- AREA DI PROTEZIONE ASSOLUTA
 - AREA DI RISPETTO
- PREVISIONI DI PROGETTO**
- VARIAZIONI DI PROGETTO



COMUNE DI PRESEZZO

Piano di Governo del Territorio

Coordinamento e Progetto:
dott. ing. **PIERGILIO PIAZZINI ALBANI**

collaboratori:
ing. Alessandro Fissardi
arch. Giulio De Minico
ing. Valentina Lombardi
Studio Geografico
dott. geol. Carlo Pedrini
Studio Pianistico
dott. forestale Angelo Ghiselli
Gestione informatizzata del P.G.T.
Gennaio 99

Valutazione Ambientale Strategica

DOCUMENTO DI SCOPING

Tav.9

STATO DI ATTUAZIONE PRG VIGENTE:
AREE EDIFICABILI E STANDARDS

Revisione: 01 Data: Giugno 2010 Scala: 1:2.000

Prodotto e distribuito dal VUP PRESEZZO S.p.A. - Via S. Antonio 10 - 24020 Presezzo (BG) - Tel. 030/240101 - Fax 030/240102 - Email: vup@vup.it